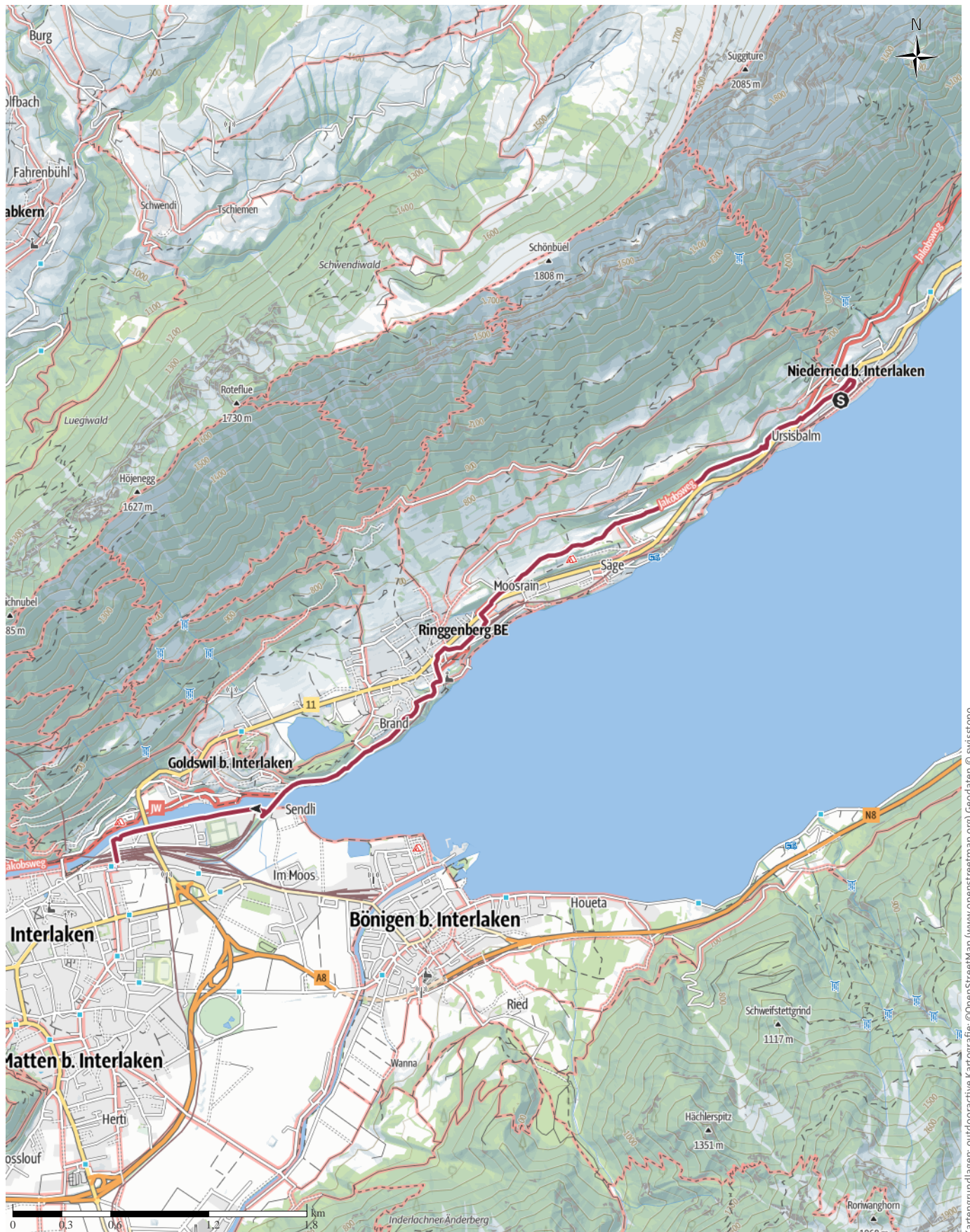


# Niederried nach Interlaken Ost, 16.05.2023, wandern3800.ch

↔ 6,4 km | ⌚ 1:47 h | ▲ 66 m | ▼ 78 m | Schwierigkeit -



Kartengrundlagen: outdooractive Kartografie; ©OpenStreetMap (www.openstreetmap.org) Geodaten © swisstopo



↔ 6,4 km

66 m

78 m

Schwierigkeit –

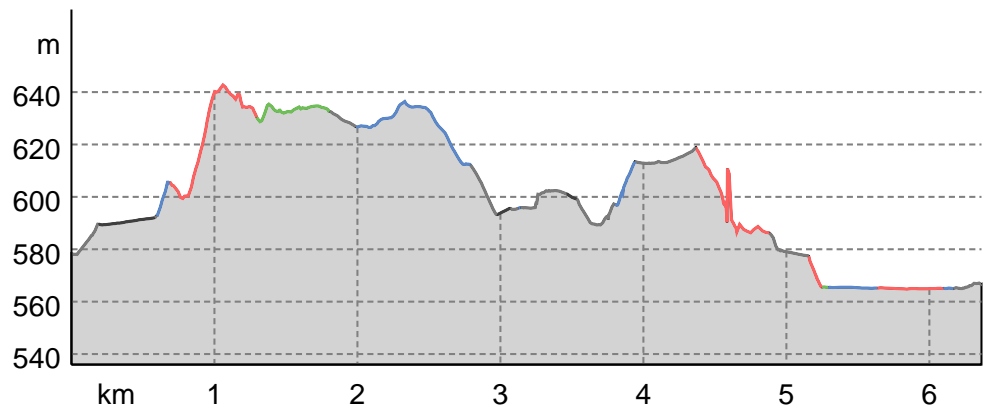


Niederried nach Interlaken Ost, 16.05.2023, ...

## Wegearten

Asphalt	2,1 km
Schotterweg	1,5 km
Naturweg	0,6 km
Pfad	1,7 km
Straße	0,5 km

## Höhenprofil

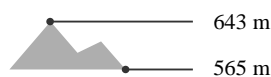


## Tourdaten

### Wanderung

Strecke	↔	6,4 km
Dauer	🕒	1:47 h
Aufstieg	⬆️	66 m
Abstieg	⬇️	78 m

### Höhenlage



**Kurt Abbühl**

Aktualisierung: 14.05.2023



QR-Code scannen und diese Tour offline speichern, mit Freunden teilen und mehr.

Webseite

<https://out.ac/IjxhPZ>

Treffpunkt Di 16.5.23 8:15 Bhf Interlaken Ost Zug ab Interlaken Ost Gleis 4 um 8:33 Mit Zentralbahn bis Niederried: 6 Min Ticket: Interlaken Ost nach Niederried per Bahn, Kosten: 2.20 bzw. 3.60 ohne Halbtax Ausrüstung: gutes Schuhwerk, Regenschutz (Schirm, Regenkleider oder Oelzeug) und evtl. warme Kleidung Essen: Znüni für unterwegs, bei Bedarf warmes Getränk PS: Uns erwartet sehr regnerisches und kühles Wetter (9°), darum machen wir nur eine kurze Wanderung und nicht im Gebirge

**Tour zum Mitnehmen für iPhone und Android**